



Comune di GARLASCO

Provincia di Pavia

indirizzo: piazza Repubblica, 11 - 27026 Garlasco (PV)

tel. centralino: 0382 825211

email: protocollo@pec.comune.garlasco.pv.it

sito web: www.comune.garlasco.pv.it

p. iva: 00465640183



PIANO DI EMERGENZA COMUNALE

TA

TAVOLE ANALISI TERRITORIO

REV.	DATA	REDATTO DA	APPROVAZIONE
00	FEBBRAIO 2020	M. CERRI	

Redazione:

Matteo Cerri

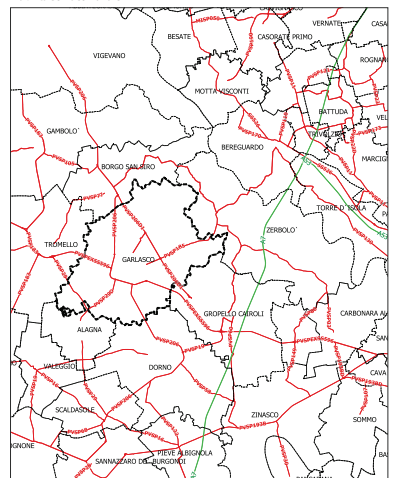
ingegnere civile ed ambientale

ORDINE DEGLI INGEGNERI
della Provincia di PAVIA
Settore A - Sezione A
n. 2793

indirizzo: via Gramsci, 14 - 27020 Borgo San Siro (PV)
tel: +39 333 5609369 - **fax:** 0382 87023
email: cerrimatteo@gmail.com
p. iva: 02447650181 - **c.f.:** CRR MTT 86A03 F080T



Viabilità sovracomunale



Comune di GARLASCO
 Provincia di Pavia

Indirizzo: piazza Repubblica, 11 - 27026 Garlasco (PV)
 tel. centralino: 0382 825111
 email: protocollo@pec.comune.garlasco.pv.it
 sito web: www.comune.garlasco.pv.it
 p. fax: 00465640183



PIANO DI EMERGENZA COMUNALE

TA.01

PLANIMETRIA GENERALE
 Scala 1:10.000

REV.	DATA	REDAATTO DA	APPROVAZIONE
00	NOVEMBRE 2019	M. CERRI	

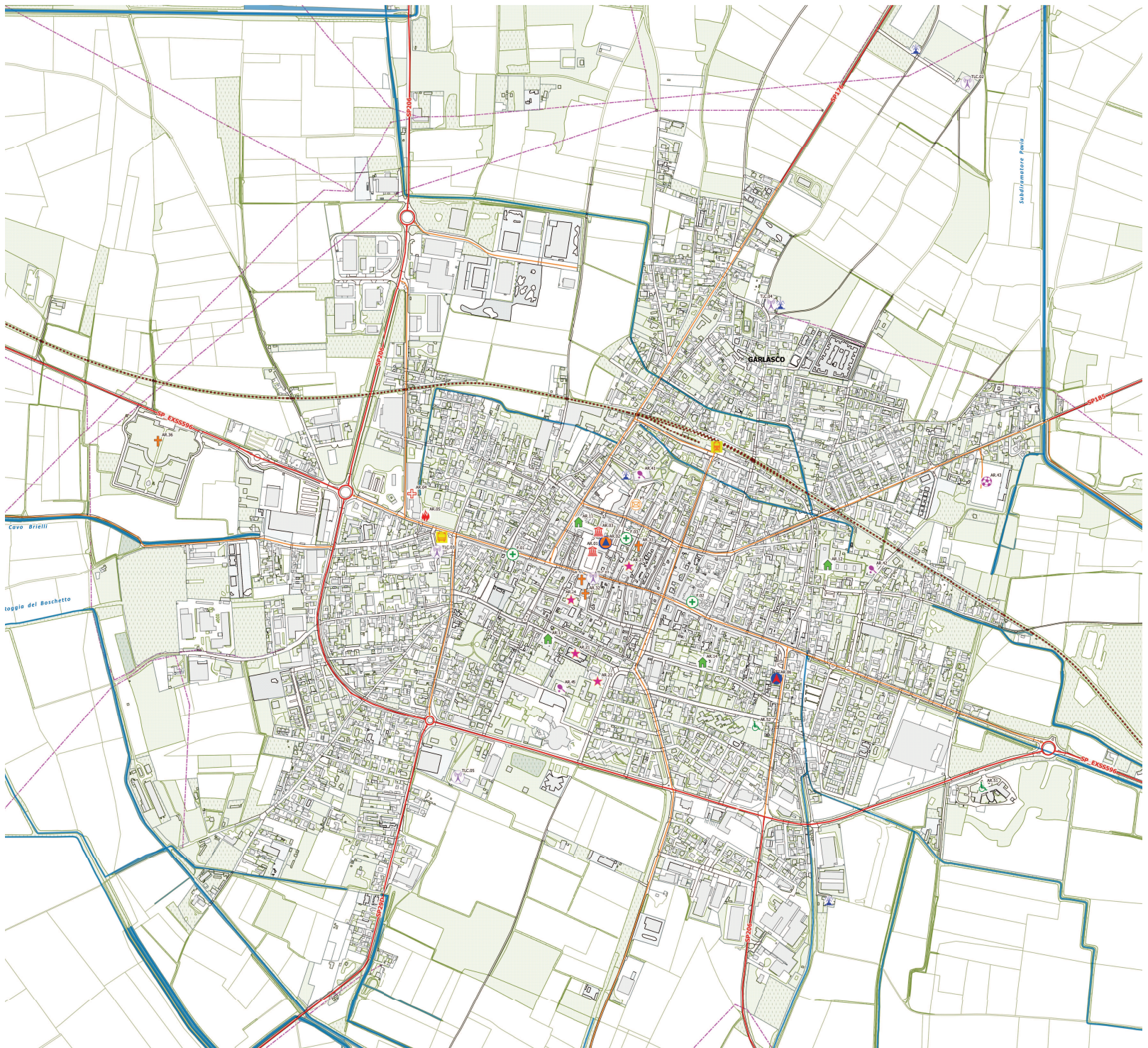
- LEGENDA**
- Confine comunale
 - Viabilità principale
 - Viabilità secondaria
 - Elemento idrico
 - Linea Ferroviaria
 - Elettrodotto
 - Strutture di interesse:
 - SEDE U.C.L.




Redazione:
Matteo Cerri
 ingegnere civile ed ambientale

ORIGINALE INFORMATICO
 stampato in formato A3
 data di stampa: 2019/11/20

Autore: ing. Matteo Cerri - 2019
 Progetto grafico: ing. Matteo Cerri - 2019
 Disegno: ing. Matteo Cerri - 2019
 Stampa: ing. Matteo Cerri - 2019



- LEGENDA**
- Confine comunale
 - Strade_Principali
 - Strade_Secondarie
 - Elemento_ferrovioario
 - Tratto_rete_elettrica
 - Garlasco_EdRilevanti
 - SEDE U.C.L.
 - SEDE COMUNALE
 - ED.CULTO
 - SCUOLE
 - RICREATIVI
 - CAMPO SPORTIVO
 - TRASPORTI
 - PALAZZETTO SPORT
 - CARABINIERI
 - CROCE GARLASCHESE
 - VIGILI DEL FUOCO
 - TRASPORTI_AUTOBUS
 - TRASPORTI_RFI
 - ANTENNE TELECOMUNICAZIONI
 - POZZI ACQUEDOTTO
 - SANITARIE-ASSISTENZIALI
 - FARMACIA
 - POSTE



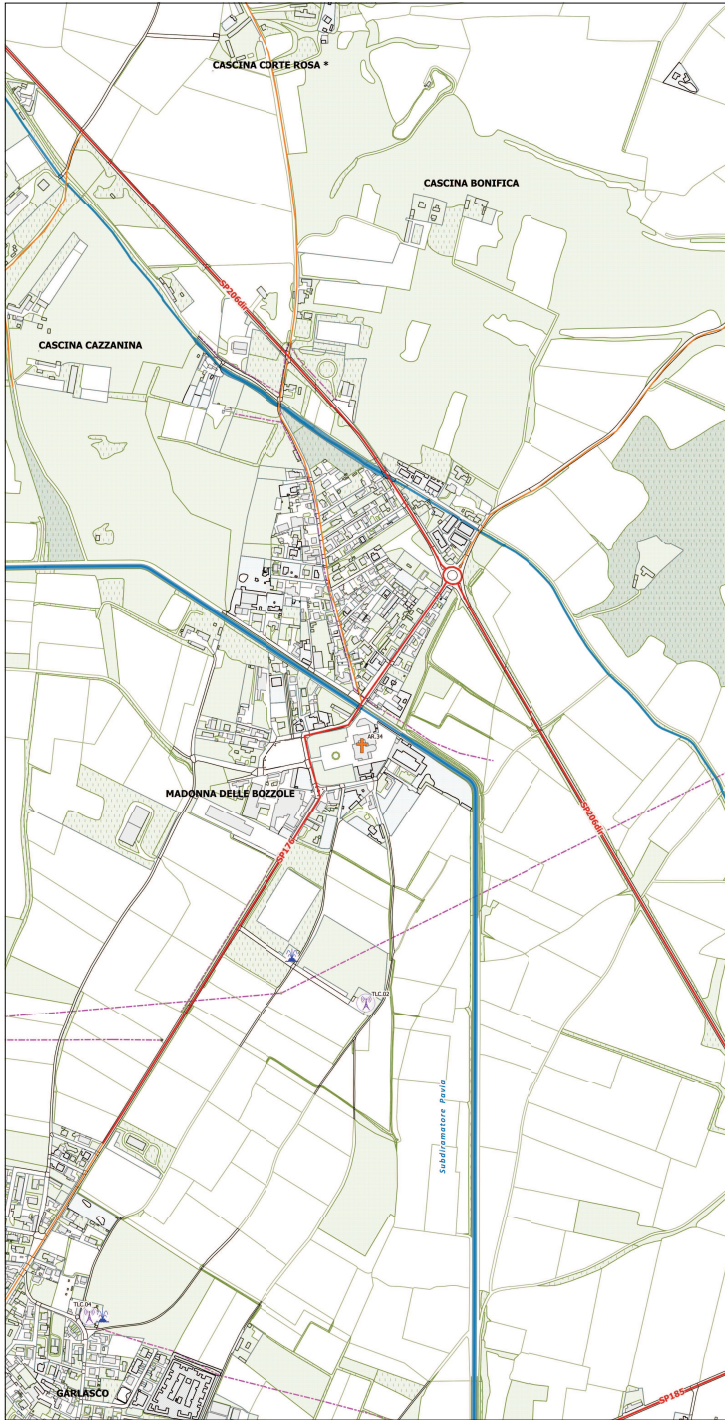
Comune di GARLASCO
 Provincia di Pavia

indirizzo: piazza Repubblica, 11 - 27026 Garlasco (PV)
 tel. centralino: 0382 825211
 email: protocollo@pec.comune.garlasco.pv.it
 sito web: www.comune.garlasco.pv.it
 p. iva: 00465640183

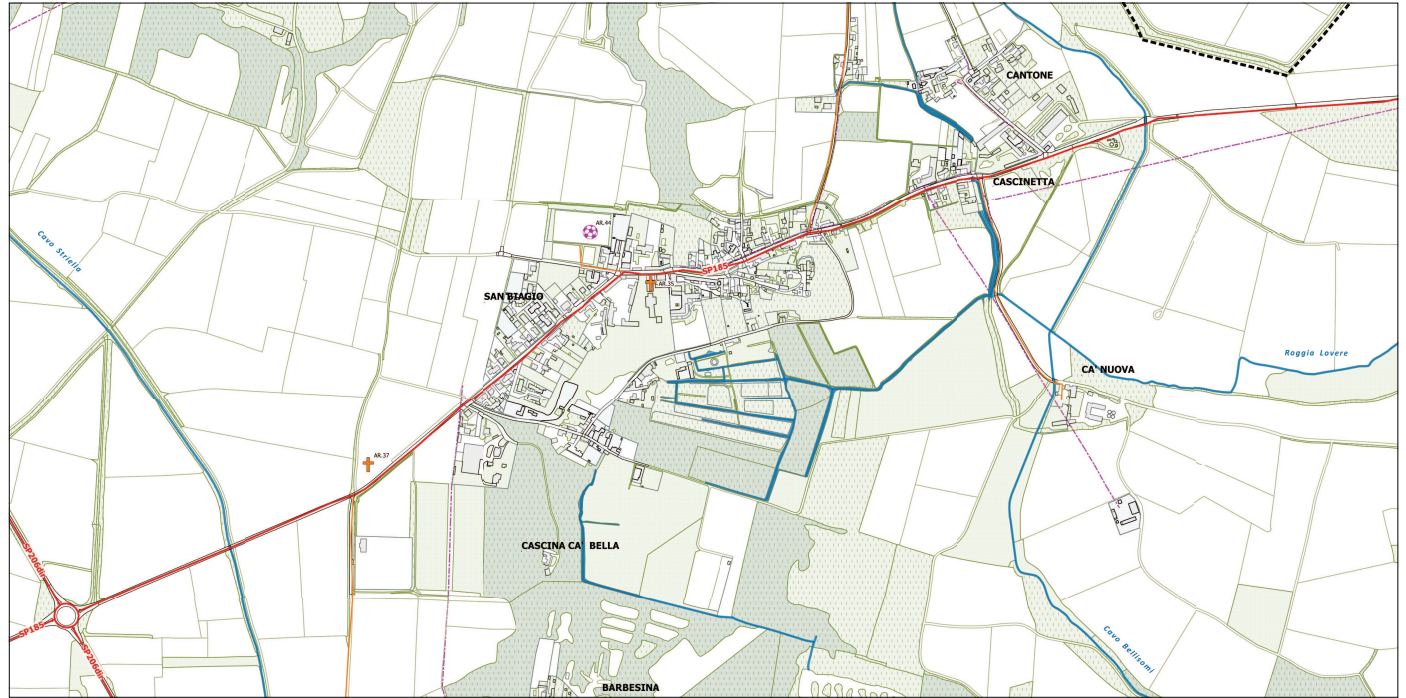
PIANO DI EMERGENZA COMUNALE

TA.02.1 PLANIMETRIA AREE URBANE - CAPOLUOGO

REV.	DATA	REDATTO DA	APPROVAZIONE
00	NOV.2019	M. CERRI	



Frazione Madonna delle Bozzole



Frazione San Biagio

LEGENDA

- Confine comunale
- Strade_Principali
- Strade_Secondarie
- Elemento_ferrovionario
- Tratto_rete_elettrica
- Garlasco_EdRilevanti
- SEDE U.C.L.
- SEDE COMUNALE
- ED.CULTO
- SCUOLE
- RICREATIVI
- CAMPO SPORTIVO
- TRASPORTI
- PALAZZETTO SPORT
- CARABINIERI
- CROCE GARLASCHESI
- VIGILI DEL FUOCO
- TRASPORTI_AUTOBUS
- TRASPORTI_RFI
- ANTENNE TELECOMUNICAZIONI
- POZZI ACQUEDOTTO
- SANITARIE-ASSISTENZIALI
- FARMACIA
- POSTE



Comune di GARLASCO
 Provincia di Pavia

indirizzo: piazza Repubblica, 11 - 27026 Garlasco (PV)
 tel. centralino: 0382 825211
 email: protocollo@pec.comune.garlasco.pv.it
 sito web: www.comune.garlasco.pv.it
 p. iva: 00465640183



PIANO DI EMERGENZA COMUNALE

TA.02.2 PLANIMETRIA AREE URBANE - FRAZIONI

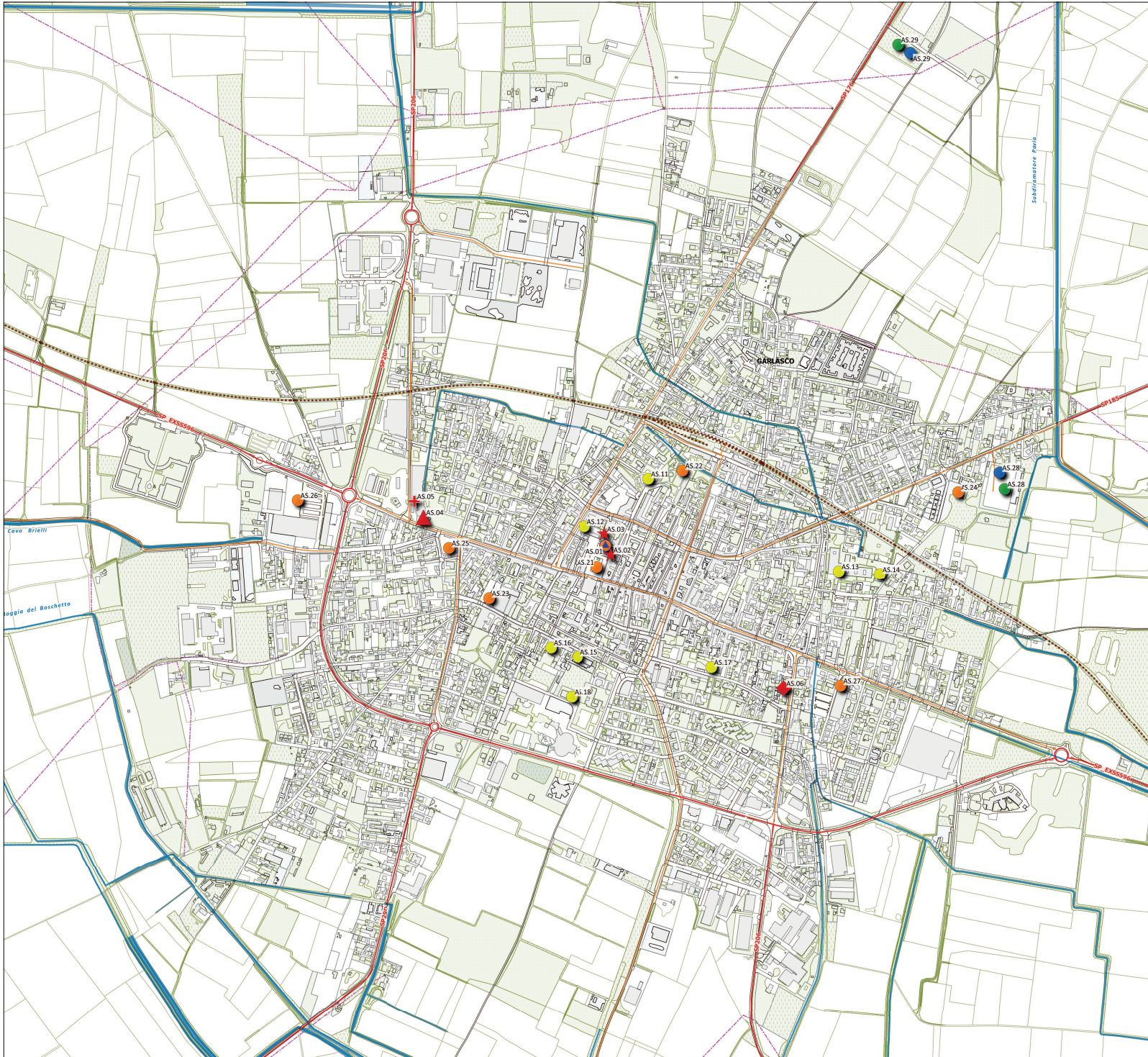
REV.	DATA	REDATTO DA	APPROVAZIONE
00	NOV.2019	M. CERRI	

Redazione:

Matteo Cerri
 Ingegnere civile ed ambientale

ORDINE DEGLI INGEGNERI
 della Provincia di Pavia
 Sezione A - Sezione A
 n. 279

Indirizzo: via Gramsci, 14 - 27100 Borgo San Sepolo (PV)
 tel. +39 0383 5000100 - fax 0382 870231
 email: ordineroad@pvna.it
 p. IVA: 0247020015 - C.I. CER MIT 0040310007



ID	Descrizione	Localizzazione	Impiego in emergenza
SA.02	AREE STRATEGICHE E DI EMERGENZA		
AS.01	Comando Polizia Locale	Piazza Piccola	Sala Operativa Comunale
AS.02	Palazzo Comunale	Piazza Repubblica, 11	Amministrazione Comunale
AS.03	Sede PL SUAP, Serv. Territorio	Piazza Piccola	Amministrazione Comunale
AS.04	Caserna Vigili del Fuoco	Via Tromello	Vigili del Fuoco
AS.05	Croce Garlascese	Via Borgo San Siro, 2	Primo soccorso
AS.06	Caserna Carabinieri	Via Dorno, 10	Forze dell'Ordine
AS.11	Palazzetto dello Sport	Via Padre G. Balduzzi, 169	Struttura di accoglienza
AS.12	Scuola Secondaria "Duca degli Abruzzi"	Via Madonna della Bezzola, 32	Struttura di accoglienza
AS.13	Complesso Scuole Via Toledo	Via Toledo, 9	Struttura di accoglienza
AS.14	Palestra scolastica	Str. Della Maddalena	Struttura di accoglienza
AS.15	Oratorio Don Bosco	Via Asilo	Struttura di accoglienza
AS.16	Scuola Materna Umberto I	Via Asilo, 23	Struttura di accoglienza
AS.17	Asilo Nido Comunale	Via San Pietro, 7	Struttura di accoglienza
AS.18	Palestra Via Foscolo	Via Ugo Foscolo	Struttura di accoglienza
AS.21	Piazza della Repubblica	Piazza della Repubblica	Area di attesa
AS.22	Parco Pubblico c/o Palazzetto dello Sport	Via G. Balduzzi	Area di attesa
AS.23	Piazza Unità d'Italia	Piazza Unità d'Italia	Area di attesa
AS.24	Parcheggio Campo Sportivo Comunale	Via San Biagio	Area di attesa
AS.25	Piazza Vittoria	Piazza Vittoria / Via Tromello	Area di attesa
AS.26	Parcheggio Carrefour/Brico	SP ex SS596	Area di attesa
AS.27	Parcheggio Via Piemonte	Via Piemonte	Area di attesa
AS.28	Campo sportivo comunale	Via San Biagio	Elisuperficie, area ammassamento
AS.29	Parco pubblico Bezzola	Via della Bezzola	Elisuperficie, area ammassamento
AS.30	Parcheggio del Santuario	Via Cuf' Bassa	Area di attesa
AS.31	Campo sportivo San Biagio	Via Ferretti	Elisuperficie, area ammassamento
AS.32	Parcheggio Campo Sportivo San Biagio	Via Ferretti	Area di attesa

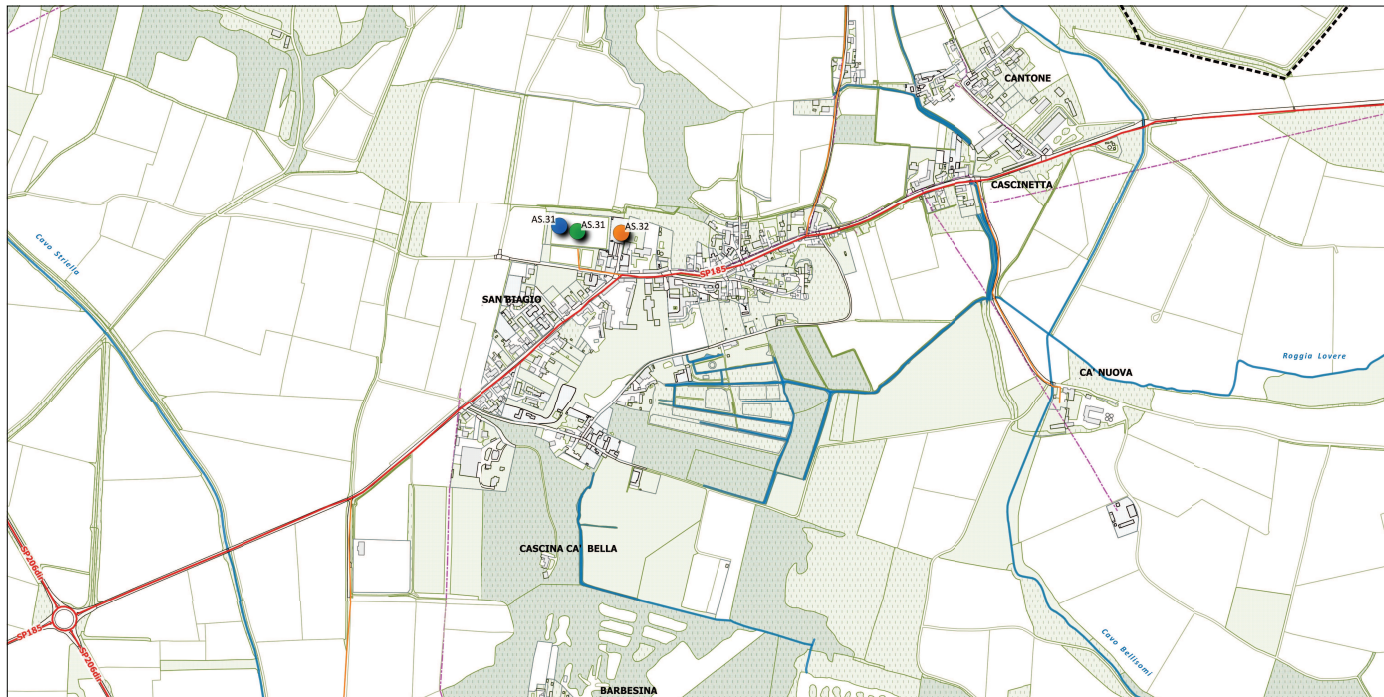
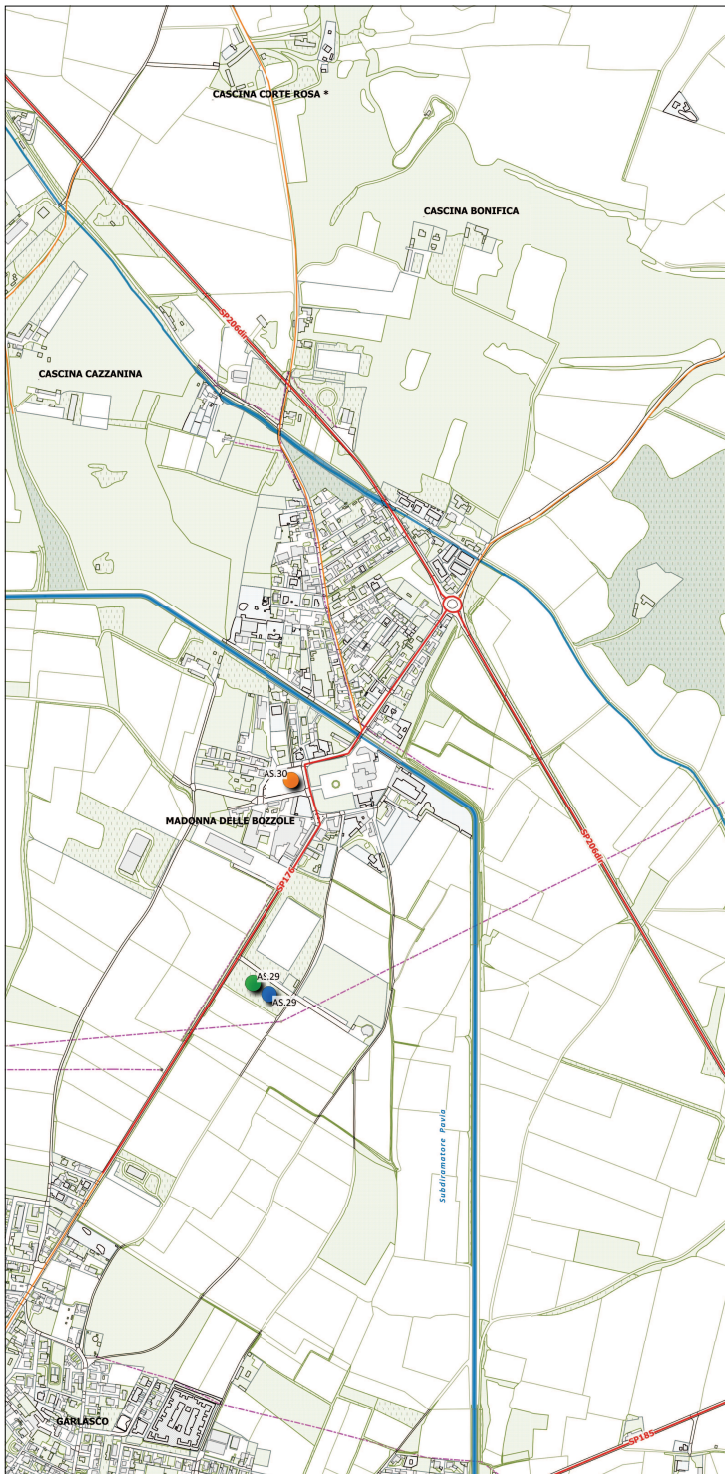


Comune di GARLASCO
 Provincia di Pavia
 indirizzo: piazza Repubblica, 11 - 27026 Garlasco (PV)
 tel. centralino: 0382 825211
 email: protocollo@pec.comune.garlasco.pv.it
 sito web: www.comune.garlasco.pv.it
 p. iva: 00465640183

PIANO DI EMERGENZA COMUNALE

TA.03.1 PLANIMETRIA AREE STRATEGICHE - CAPOLUOGO - Scala 1:5.000

REV.	DATA	REDATTO DA	APPROVAZIONE
00	NOV.2019	M. CERRI	



SA.02		AREE STRATEGICHE E DI EMERGENZA	
ID	Descrizione	Localizzazione	Impiego in emergenza
AS.01	Comando Polizia Locale	Piazza Piccola	Sala Operativa Comunale
AS.02	Palazzo Comunale	Piazza Repubblica, 11	Amministrazione Comunale
AS.03	Sede PL, SUIAP, Serv. Territorio	Piazza Piccola	Amministrazione Comunale
AS.04	Caserma Vigili del Fuoco	Via Tromello	Vigili del Fuoco
AS.05	Croce Garlascense	Via Borgo San Siro, 2	Primo soccorso
AS.06	Caserma Carabinieri	Via Dorno, 10	Forze dell'Ordine
AS.11	Palazzetto dello Sport	Via Padre G. Balduzzi, 109	Struttura di accoglienza
AS.12	Scuola Secondaria "Duca degli Abruzzi"	Via Madonna della Bozzola, 32	Struttura di accoglienza
AS.13	Complesso Scuole Via Toledo	Via Toledo, 9	Struttura di accoglienza
AS.14	Palestra scolastica	Str. Della Maddalena	Struttura di accoglienza
AS.15	Oratorio Don Bosco	Via Asilo	Struttura di accoglienza
AS.16	Scuola Materna Umberto I	Via Asilo, 23	Struttura di accoglienza
AS.17	Asilo Nido Comunale	Via San Pietro, 7	Struttura di accoglienza
AS.18	Palestra Via Foscolo	Via Ugo Foscolo	Struttura di accoglienza
AS.21	Piazza della Repubblica	Piazza della Repubblica	Area di attesa
AS.22	Parco Pubblico c/o Palazzetto dello Sport	Via G. Balduzzi	Area di attesa
AS.23	Piazza Unità d'Italia	Piazza Unità d'Italia	Area di attesa
AS.24	Parcheggio Campo Sportivo Comunale	Via San Biagio	Area di attesa
AS.25	Piazza Vittoria	Piazza Vittoria / Via Tromello	Area di attesa
AS.26	Parcheggio Carrefour/Brico	SP ex 55596	Area di attesa
AS.27	Parcheggio Via Piemonte	Via Piemonte	Area di attesa
AS.28	Campo sportivo comunale	Via San Biagio	Elisuperficie, area ammassamento
AS.29	Parco pubblico Bozzole	Via della Bozzola	Elisuperficie, area ammassamento
AS.30	Parcheggio del Santuario	Via Car' Bassa	Area di attesa
AS.31	Campo sportivo San Biagio	Via Ferretti	Elisuperficie, area ammassamento
AS.32	Parcheggio Campo Sportivo San Biagio	Via Ferretti	Area di attesa




Comune di GARLASCO
 Provincia di Pavia
 indirizzo: piazza Repubblica, 11 - 27026 Garlasco (PV)
 tel. centralino: 0382 825211
 email: protocollo@pec.comune.garlasco.pv.it
 sito web: www.comune.garlasco.pv.it
 p. iva: 00465640183


PIANO DI EMERGENZA COMUNALE

TA.03.2 PLANIMETRIA AREE STRATEGICHE - FRAZIONI - Scala 1:5.000

REV.	DATA	REDATTO DA	APPROVAZIONE
00	SETT.2019	M. CERRI	

Redazione:
Matteo Cerri
 Ingegnere civile ed ambientale
ORDINE DEGLI INGEGNERI della Provincia di Pavia - Sezione A - P. 279
Indirizzo: via Garibaldi, 14 - 27020 Borgo San Siro (PV) - tel. +39 033 5000100 - fax 0382 87021 - email: cerri@studiovini.com - p.iva: 0247170124 - c.c. CER MIT 00403 10807



MAPPA DEI DISPOSITIVI D.A.E. (DEFIBRILLATORI AUTOMATICI ESTERNI) NEL CAPOLUOGO DI GARLASCO



LEGENDA

- Posizionamento esterno
- Posizionamento interno

Elenco D.A.E. in Garlasco - Capoluogo

Posizionamento esterno

1. PIAZZA della REPUBBLICA - Lato SX guardando il municipio
2. VIA ROMA - incrocio Corso Cavour
3. PIAZZA EUROPA - passaggio verso Via don Balduzzi
4. LE ROTONDE - scalinata di accesso
5. CROCE GARLASCHESE, ingresso Via Borgo S. Siro
6. VICOLO DEL TEATRO - Tra Biblioteca e Teatro Fraschini
7. PIAZZA UNITA' D'ITALIA
8. PIAZZALE DELLA STAZIONE FERROVIARIA
9. CORSO CAVOUR 161, fronte "GARLASCATE"

Posizionamento interno

10. SCUOLA SECONDARIA "DUCA degli A." - 1° p., ufficio Preside
11. SCUOLA PRIMARIA, Via Toledo - Segreteria
12. PALAZZETTO DELLO SPORT - Banco Centrale
13. CAMPO SPORTIVO GARLASCO, Via San Biagio
14. PALESTRA SCOLASTICA, Str. della Maddalena
15. PALESTRA Via De Amicis
16. ORATORIO don G. Bosco - all'ingresso
17. ASSOCIAZIONE LA CHIOCCIOLA (*non in mappa*)

Sono inoltre equipaggiate con D.A.E. n. 3 auto della Polizia Locale

Elenco D.A.E. in Garlasco - Frazioni (*non in mappa*)

Frazione Bozzola, posizionamento esterno

18. FRAZ. M. DELLA BOZZOLA - SANTUARIO - Loggia lato SX

Frazione San Biagio, posizionamento esterno

19. PIAZZALE DELLA CHIESA

Frazione San Biagio, posizionamento interno

20. CAMPO SPORTIVO SAN BIAGIO