PLANIMETRIA

CDD
ARCOMADIA

Agenzia del Territorio
CATASTO FABBRICATI
Ufficio Provinciale di
Pavia

Dichiarazione protocollo n. PV0328360 del 04/12/2008

Planimetria di u.i.u. in Comune di Vigevano

Viale Francesco Petrarca civ. 38

Identificativi Catastali:
Sezione:
Foglio: 19
Particella: 3297
Subalterno: 3

Compilata da:
Camasso Franco
Iscritto all'albo:
Geometri
Prov. Pavia N. 3498

Scheda n. 1 Scala 1:200

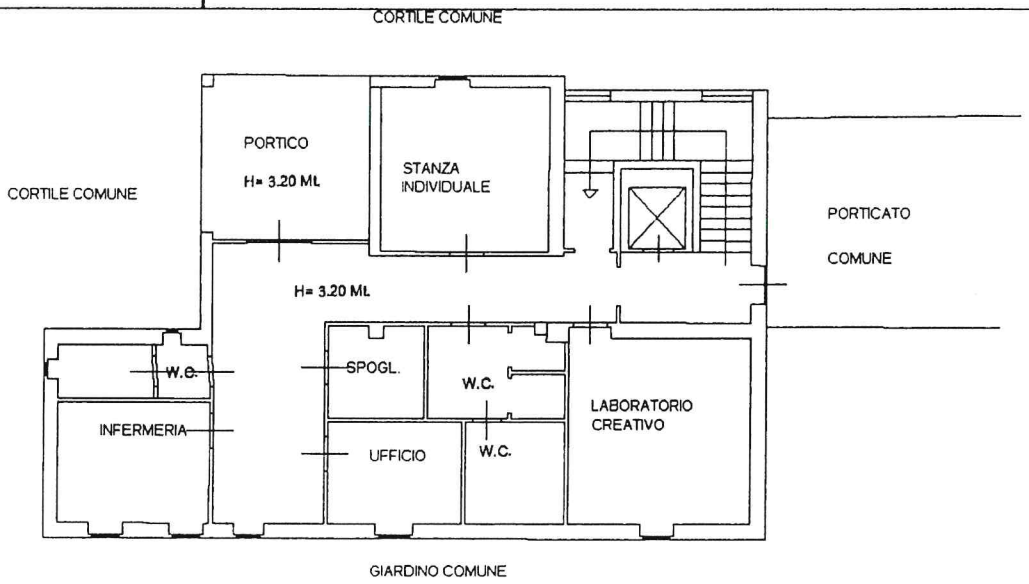

-PIANTA PIANO TERRENO-

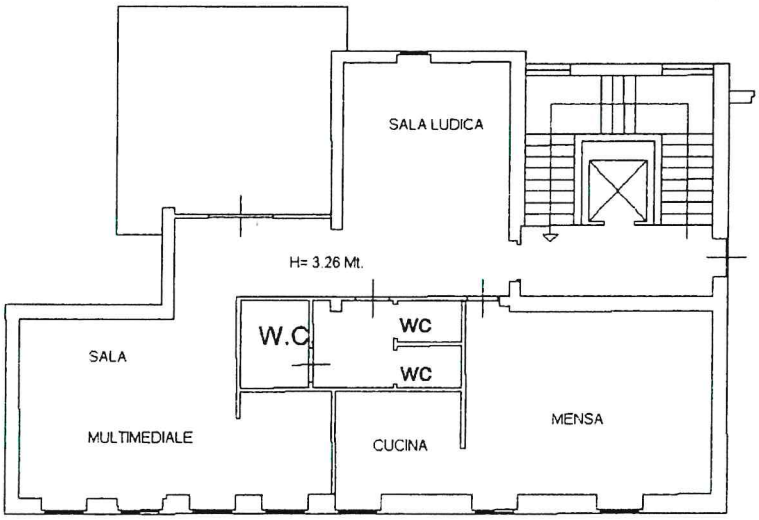

-PIANTA PIANO PRIMO-

ORIENTAMENTO

IL TECNICO

NORD

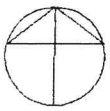

Ultima Planimetria in atti

Catasto dei Fabbricati - Situazione al 30/07/2013 - Comune di VIGEVANO(L872) - < Foglio: 19 Particella: 3297 - Subalterno 3 >
VIALE FRANCESCO PETRARCA n. 38 piano: T-1;

PLANIMETRIA

CSS
“ANNINA”

Agenzia del Territorio
CATASTO FABBRICATI
Ufficio Provinciale di
Pavia

Dichiarazione protocollo n. PV0328360 del 04/12/2008

Planimetria di u.i.u. in Comune di Vigevano

Viale Francesco Petrarca civ. 38

Identificativi Catastali:
Sezione:
Foglio: 19
Particella: 3297
Subalterno: 4

Compilata da:
Camasso Franco

Iscritto all'albo:
Geometri

Prov. Pavia N. 3498

Scheda n. 1 Scala 1:200

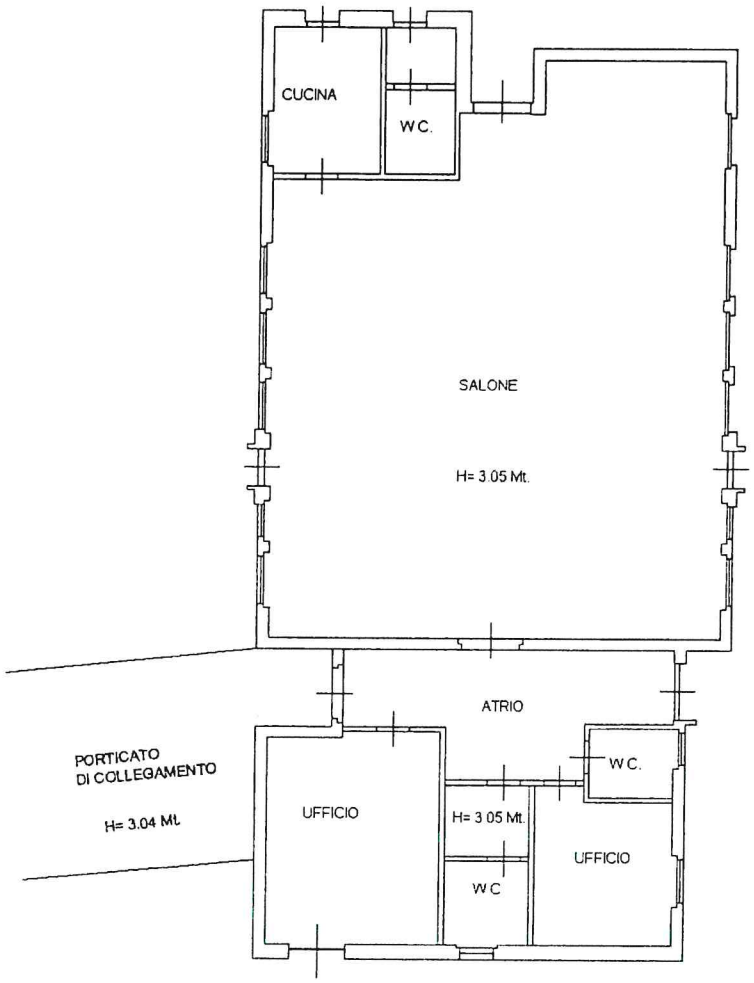

-PIANTA PIANO TERRENO-

ORIENTAMENTO

NORD

IL TECNICO

Ultima Planimetria in atti

Data: 30/07/2013 - n. PV0099467 - Richiedente SACCHI
Tot schede: 1 - Formato di acq.: A4(210x297) - Fatt. di scala: 1:1

Catasto dei Fabbricati - Situazione al 30/07/2013 - Comune di VIGEVANO(L872) - < Foglio: 19 Particella: 3297 - Subalterno 4 >
VIALE FRANCESCO PETRARCA n. 38 piano: T;

Agenzia del Territorio
CATASTO FABBRICATI
Ufficio Provinciale di
Pavia

Dichiarazione protocollo n. PV0328360 del 04/12/2008
Planimetria di u.i.u. in Comune di Vigevano
Viale Francesco Petrarca civ. 38

Identificativi Catastali:
Sezione:
Foglio: 19
Particella: 3297
Subalterno: 5

Compilata da:
Camasso Franco
Iscritto all'albo:
Geometri
Prov. Pavia N. 3498

Scheda n. 1 Scala 1:200

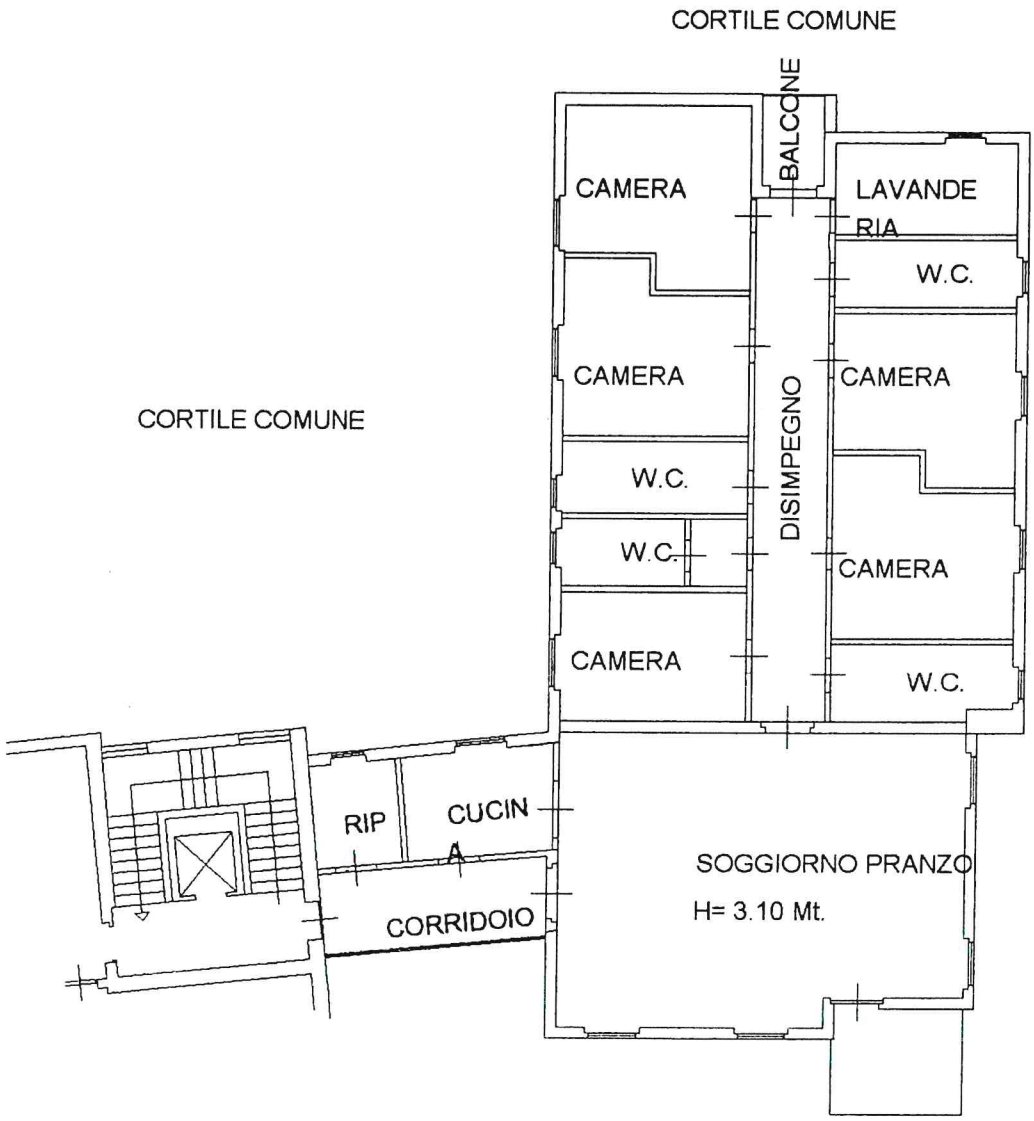

-PIANTA PIANO PRIMO-

ORIENTAMENTO

IL TECNICO

Ultima Planimetria in atti

NORD

Catasto dei Fabbricati - Situazione al 30/07/2013 - Comune di VIGEVANO(L872) - <Foglio: 19 Particella: 3297 - Subalterno 5>
VIALE FRANCESCO PETRARCA n. 38 piano: 1;

Agenzia del Territorio
CATASTO FABBRICATI
Ufficio Provinciale di
Pavia

Dichiarazione protocollo n. PV0328369 del 04/12/2008

Planimetria di u.i.u. in Comune di Vigevano

Viale Francesco Petrarca civ. 38

Identificativi Catastali:
Sezione:
Foglio: 19
Particella: 3297
Subalterno: 6

Compilata da:
Camasso Franco

Iscritto all'albo:
Geometri

Prov. Pavia N. 3498

Scheda n. 1 Scala 1:200

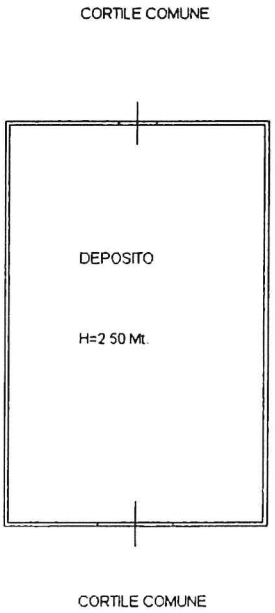

-PIANTA PIANO TERRENO-

ORIENTAMENTO

NORD

IL TECNICO

Catasto dei Fabbricati - Situazione al 30/07/2013 - Comune di VIGEVANO(L872) - < Foglio: 19 Particella: 3297 - Subalterno 6 >
VIALE FRANCESCO PETRARCA n. 38 piano: T;

Ultima Planimetria in atti